

Wegbeschrijving

**De Druide - Stekene**  
**Donkerhofstedestraat 3**  
**9190 Stekene**

tot aan de rotonde :

*Vanuit Nederland (Hulst N60) :*

Ga richting St. Niklaas, naar de rotonde voor de expressweg E34-A11-N49 ( niet over steken).

*Vanuit Sint Niklaas :*

Ga richting Hulst-NL en steek de expressweg E34-A11-N49 over naar de rotonde.

*Vanuit Antwerpen :*

Ga richting Gent-Zelzate en neem afrit 11 - Sint Niklaas en blijf op deze rotonde.

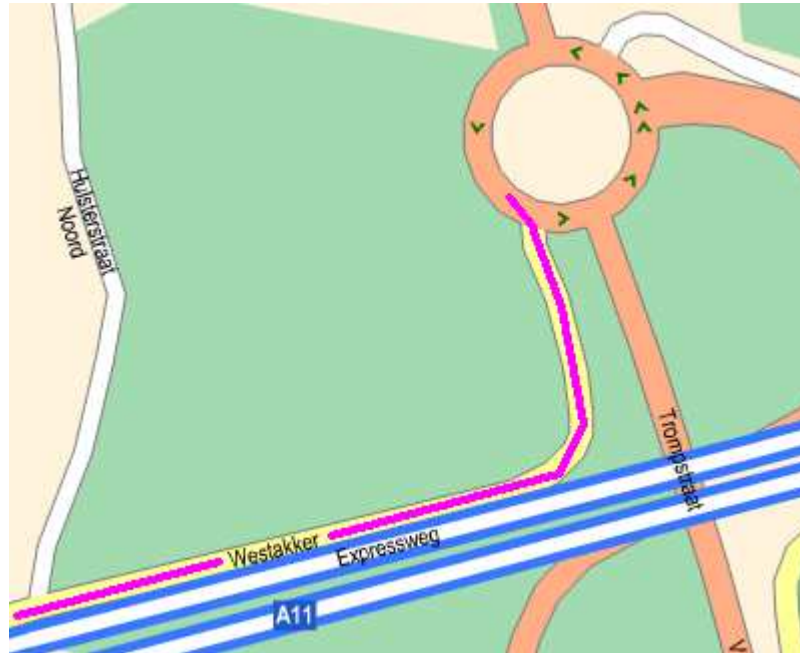
*Vanuit Gent :*

Ga richting Antwerpen en neem afrit 11 - Sint Niklaas en steek de expressweg E34-A11-N49 over naar de andere rotonde.



vanop de rotonde :

- Neem de lokale weg "Westakker" die langs de Expressweg E34-A11 loopt. Je ziet ook een geel pijltje "Boscafé" welke je mag volgen.



- Volg deze weg tot aan het kruispunt achter de fietstunnel.

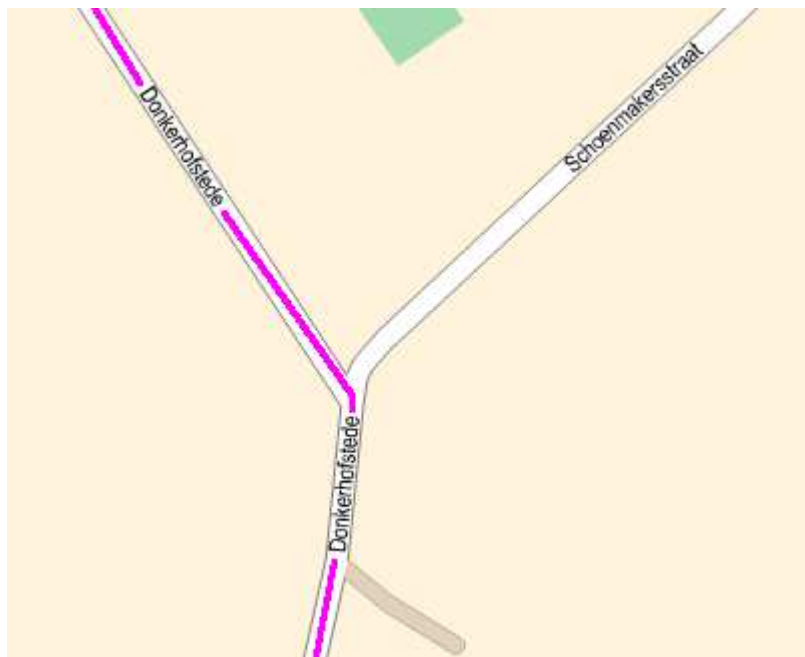


- Ga bij dit kruispunt naar links (nog steeds Westakker) terwijl je altijd langsheen de expressweg blijft rijden.

- Neem, na ongeveer 300m, de eerste straat naar rechts (Donkerhofstede) . Je ziet ook hier het gele pijltje "Boscafé".



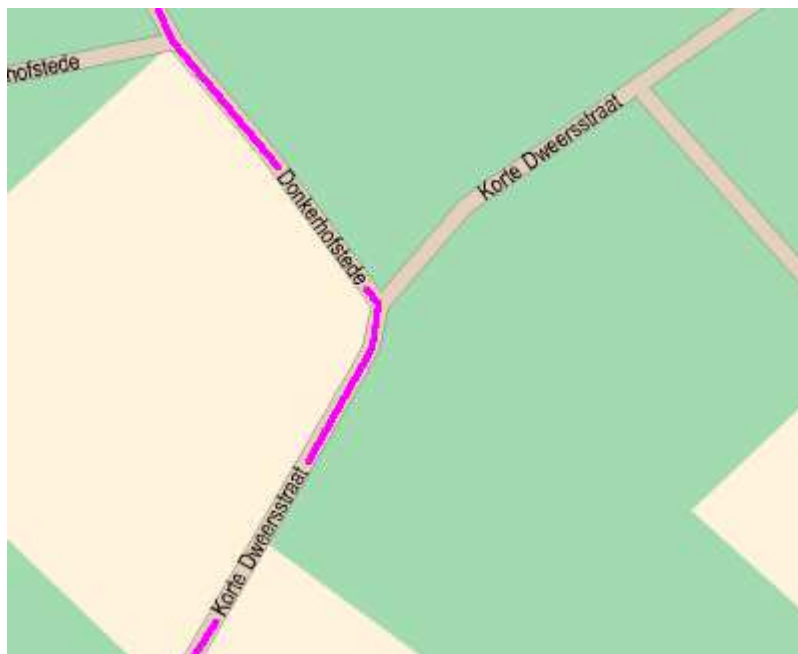
- Volg de eerste straat links (splitsing).



- Rij tot aan het T-kruispunt en ga rechts (van asfalt op aardeweg) in de Korte Dweerstraat. Hier kan je nog steeds het bordje van "Boscafé" volgen.



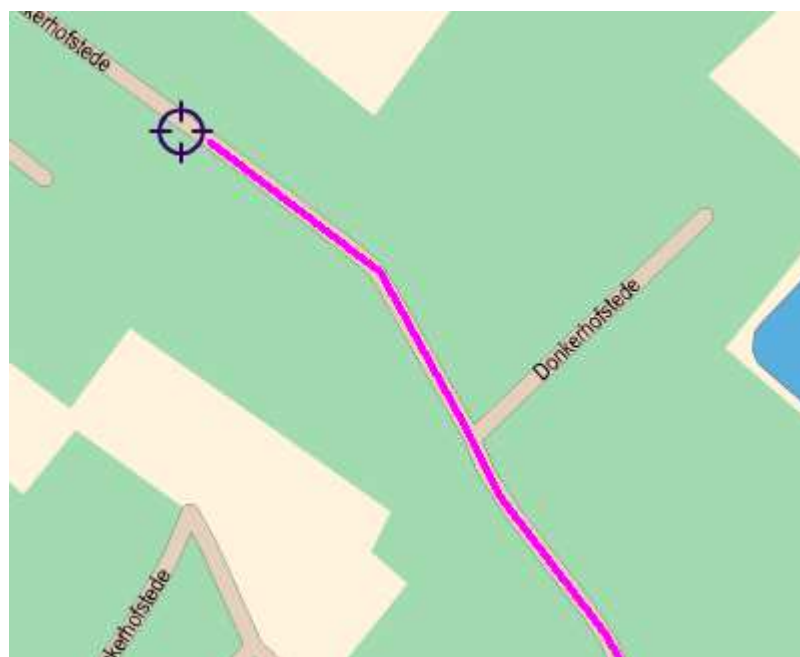
- Neem de eerste straat links, terug in de Donkerhofstede.



- Ga het volgende kruispunt rechts-rechtdoor (en volg zo niet langer de bordjes van Boscafé).



- Volg deze weg en na ongeveer 300m ziet de aan de linkerkant de oprit van De Druide.



[Grafisch voorbeeld](#)

[PDF om te printen](#)